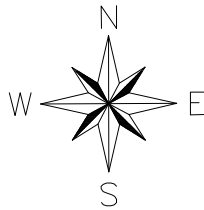
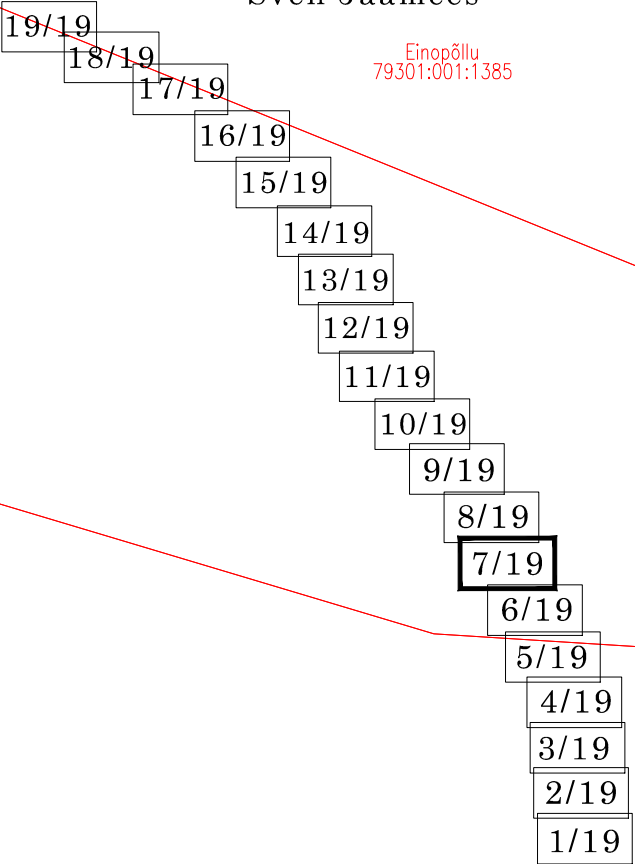


Isikliku kasutusõigusega koormatava ala plaan
Mõõtkava 1:500 A3
Leht 7/19



Koostaja: Altren Projekt OÜ
Sven Jäämees

Einopõllu
79301:001:1385



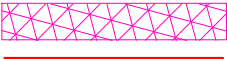
3 Jõhvi–Tartu–Valga tee
79301:001:1548

Pos 1

22102 Vorbuse–Kardla tee
79301:001:1525

3 Jõhvi–Tartu–Valga tee
83101:003:0777

Jrk nr	IKÕ ala Pos nr (plaanil)	Kinnistu registriosa number	Katastriüksuse tunnus, nimi ja sihtotstarve	Asukoht riigitee (nr ja nimi) suhtes (lõigu algus ja lõpp km);	Ala pindala ruutmeetrides m ²
1.	Pos 1	5724550	83101:003:0025 22102 Vorbuse–Kardla tee transpordimaa	22102 Vorbuse–Kardla tee km 0,413 - 0,875	1890 m ²
1.	Pos 2	5724550	83101:003:0025 22102 Vorbuse–Kardla tee transpordimaa	22102 Vorbuse–Kardla tee km 1,012 - 2,287	3313 m ²



- Isikliku kasutusõiguse seadmise ala
- Katastriüksuse piir



- proj. veetorustik
- proj. reoveekanaliseerimisvõrgustik
- proj. survekanaliseerimisvõrgustik

"Tartu linn, Vorbuse küla, Mõisa tee ja Tiigi ringi kinnistute ühendamine ühisveevärgi ja
-kanaliseerimisvõrguga ning Vorbuse küla torustike ühendamine Tartu linna võrguga",
töö nr 25025